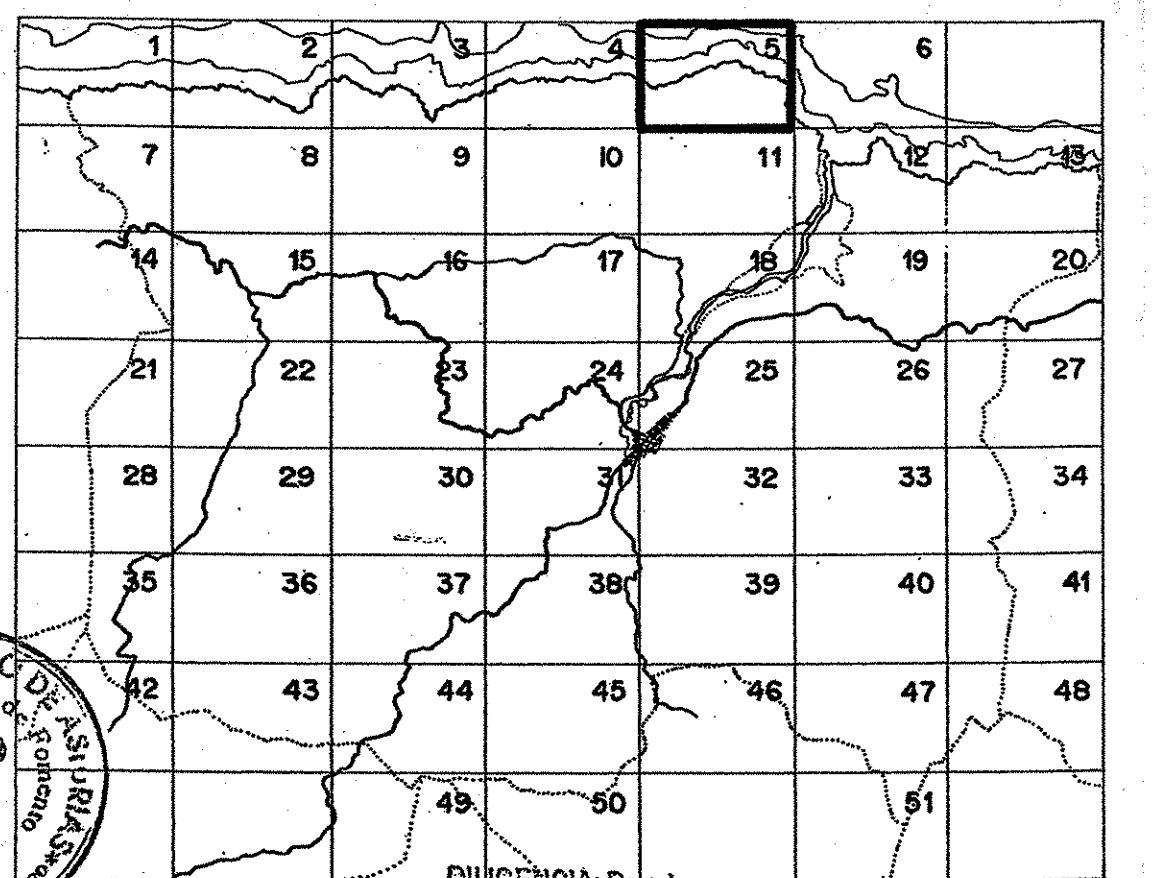
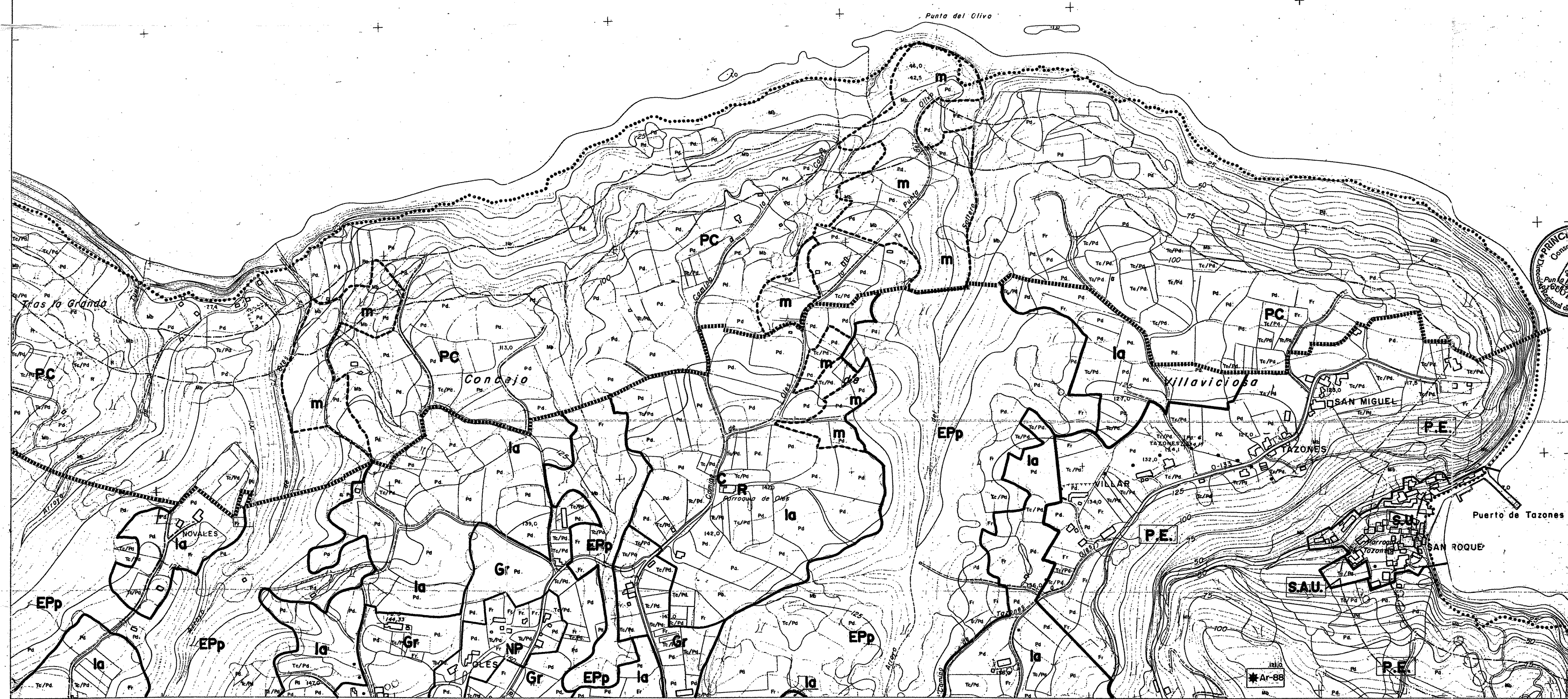


M A R C A N T A B R I C O

**LEYENDA Y CATEGORIAS DE SUELO NO URBANIZABLE**


	LIMITE DE ORDENACION DE LA FRANJA COSTERA S.N.U. PC (PROTECCION DE COSTAS)		LIMITE DEL CONCEJO
	PATRIMONIO NATURAL CULTURAL ARQUEOLOGICO (N.M.A.C.A.) CATEGORIA DE CATALOGACION		TRAZADO AUTOVIA - VIA RAPIDA
	AMBITOS OBJETO DE PLANEAMIENTO ESPECIAL		SUELO NO URBANIZABLE DE COSTA
	SUELO URBANO		SNU EP DE MASAS FORESTALES
	SUELO APTO PARA URBANIZAR		SNU EP DEL PAISAJE
	EQUIPAMIENTO EDUCATIVO		SNU EP DEL PATRIMONIO NATURAL
	EQUIPAMIENTO DEPORTIVO		SNU EP DEL PATRIMONIO HISTORICO-CULTURAL
	EQUIPAMIENTOS INSTITUCIONALES		SNU DE INTERES PAISAJISTICO
	EQUIPAMIENTO RELIGIOSO		SNU DE INTERES AGRICOLA
	EQUIPAMIENTO SANITARIO		SNU DE INTERES FORESTAL
	EQUIPAMIENTOS ESPECIALES		SNU GENERICO RESIDENCIAL
	SUELO MUNICIPAL		SNU GENERICO DE TOLERANCIA AGRONINDUSTRIAL
	LINEA DE DESLINDE		NUCLEO RURAL DEL INTERIOR
	LIMITE DE SERVIDUMBRE DE PROTECCION		COMPACTO DE NUCLEO



DILIGENCIA: Para hacer constar que el presente documento fue aprobado definitivamente por pleno de la Junta de FECHA: 6 JUN 1997

PRINCIPADO DE ASTURIAS  
 CONSELLERÍA DE MEDIO AMBIENTE Y URBANISMO  
 Fdo. José Antonio Puerto de la Mesa  
 EL JEFE SERVIDUMBRE DE LA CLOTA

**NORMAS SUBSIDIARIAS DE PLANEAMIENTO**



SUELO NO URBANIZABLE (S.N.U.)		5/LI
ORDENACION Y DELIMITACION		
APROBACION INICIAL	APROBACION PROVISIONAL	ESCALA NUMERICA 1 / 5000
APROBACION DEFINITIVA	APROBACION BOPAP	
ESCALA GRAFICA : 0 50 100 200 300 400 500		