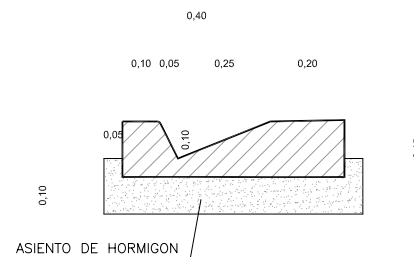
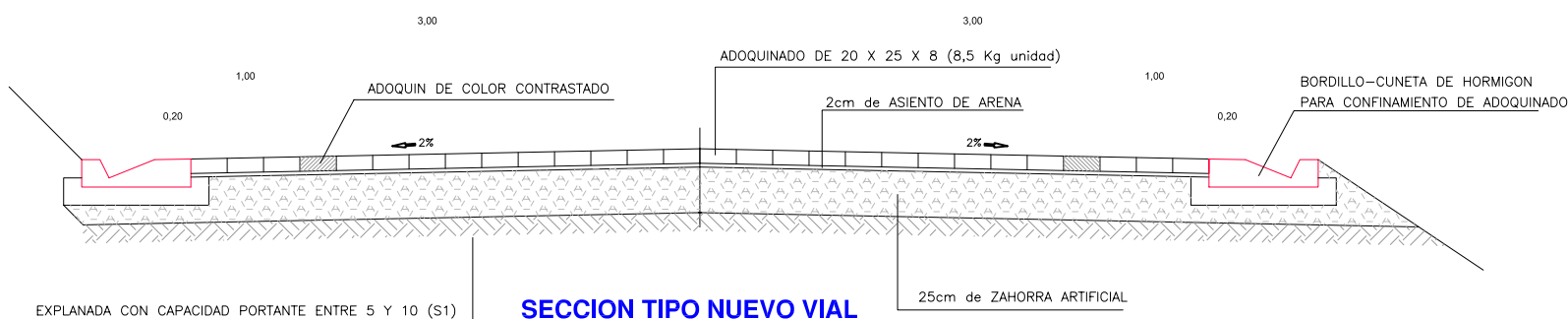
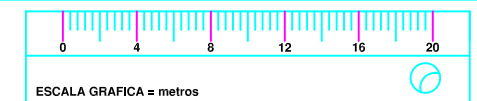
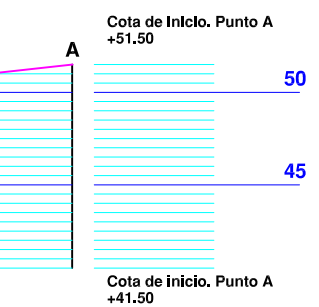


PERFIL LONGITUDINAL

Longitud total del vial 130.29 metros
 Desnivel total del vial 10.00 metros
 Pendiente media del vial 7.77%



DETALLE DE BORDILLO CUNETA PARA CONFINAMIENTO DE ADOQUINADO



" EL PRESENTE DOCUMENTO ES COPIA DE SU ORIGINAL DEL QUE ES AUTOR D. DANIEL FERNANDEZ FLORES, SU UTILIZACION TOTAL O PARCIAL ASI COMO CUALQUIER REPRODUCCION O CESION A TERCEROS, REQUERIRA LA PREVIA AUTORIZACION EXPRESA DE SU AUTOR QUEDANDO EN TODO CASO PROHIBIDA CUALQUIER MODIFICACION UNILATERAL DEL MISMO "

PLAN		ESPECIAL de PARCELACION	
PLANO DE ORDENACION	ARQUITECTO	PROPIEDAD	
SECCIONES DE VIALES	DANIEL FERNANDEZ FLORES Plaza de la Constitucion #11 - PC CP. 2009 Ciudad de OYEDO Tlaxca - 9821 01 81 888 08 02 01 Fax - 982 98 02 87 Email - fernan@planar.com	JAVIER A. MONTESEFIN FERNANDEZ Calle Marquitas de Tenega #2, P1 CP. 2004 Ciudad de OYEDO	
ESCALA	GRAFICA	REF:	NUMERO
FECHA	Febrero de 2007	295	05
SITUACION	Consejo de VILLANCIOSA Nucleo de SAN MARTIN del MAR	A	



SECCION TIPO NUEVO VIAL