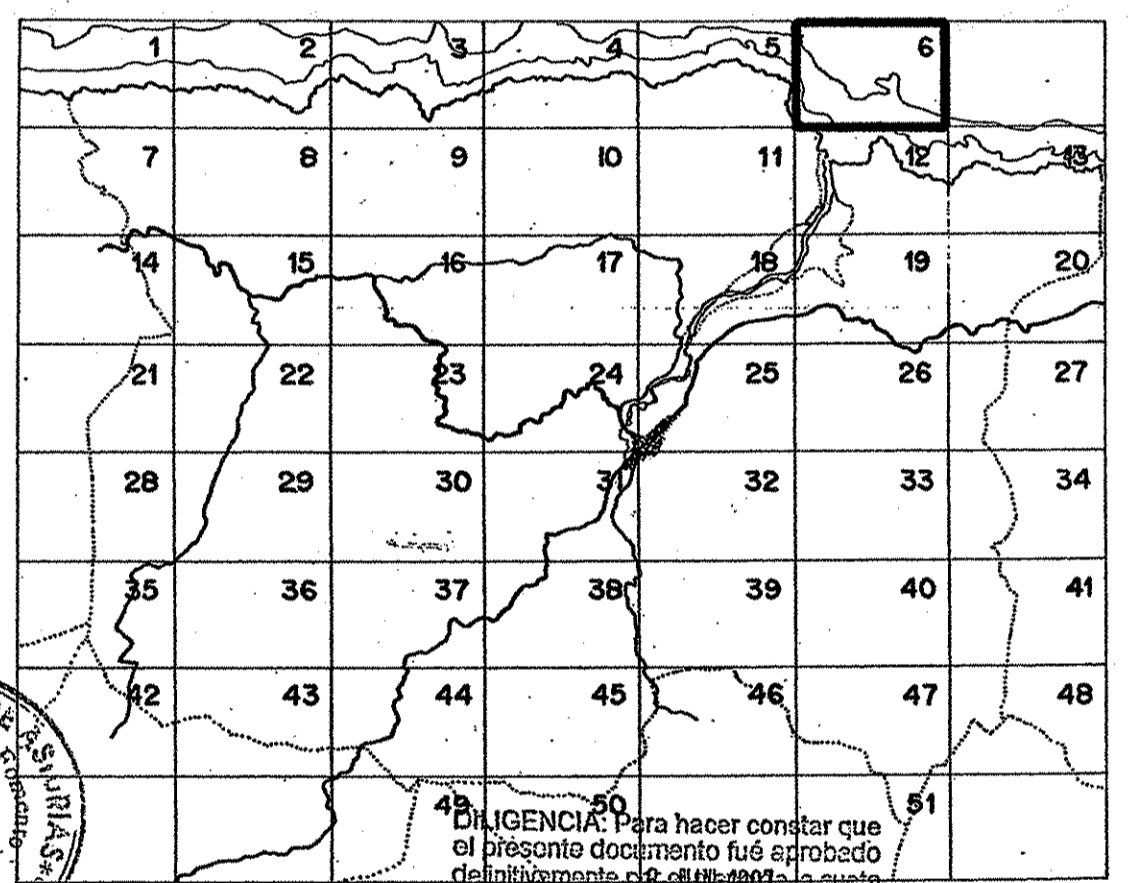


LEYENDA Y CATEGORIAS DE SUELO NO URBANIZABLE


	LIMITE DE ORDENACION DE LA FRANJA COSTERA S.N.U. PC (PROTECCION DE COSTAS)		LIMITE DEL CONCEJO
	PATRIMONIO NATURAL CULTURAL ARQUEOLOGICO (N.M.a.b.c.Ar.) CATEGORIA DE CATALOGACION		TRAZADO AUTOVIA - VIA RAPIDA
	AMBITOS OBJETO DE PLANEAMIENTO ESPECIAL		DELIMITACION DE DISTINTAS CATEGORIAS
PE	AMBITOS OBJETO DE PLANEAMIENTO ESPECIAL	PC	SUELO NO URBANIZABLE DE COSTA
S.U.	SUELO URBANO	EPf	SNU EP DE MASAS FORESTALES
SAU	SUELO APTO PARA URBANIZAR	EPp	SNU EP DEL PAISAJE
E	EQUIPAMIENTO EDUCATIVO	EPn	SNU EP DEL PATRIMONIO NATURAL
D	EQUIPAMIENTO DEPORTIVO	EPh	SNU EP DEL PATRIMONIO HISTORICO-CULTURAL
SP	EQUIPAMIENTOS INSTITUCIONALES	lp	SNU DE INTERES PAISAJISTICO
R	EQUIPAMIENTO RELIGIOSO	la	SNU DE INTERES AGRICOLA
S	EQUIPAMIENTO SANITARIO	lf	SNU DE INTERES FORESTAL
C	EQUIPAMIENTOS ESPECIALES	Gr	SNU GENERICO RESIDENCIAL
m	SUELO MUNICIPAL	Gt	SNU GENERICO DE TOLERANCIA AGRINDUSTRIAL
		NR	NUCLEO RURAL DEL INTERIOR



DILIGENCIA: Para hacer constar que el presente documento fué aprobado definitivamente por el Ayuntamiento de Villaviciosa el día 19 de Mayo de 1997 a las 10:00 horas de la mañana.


PRINCIPADO DE ASTURIAS
CONSEJERIA DE MEDIO AMBIENTE Y URBANISMO
Fdo.: José Antonio Cullía de la Maza
EL ENCARGADO DE LA COTA

NORMAS SUBSIDIARIAS DE PLANEAMIENTO



SUELO NO URBANIZABLE (S.N.U.)
ORDENACION Y DELIMITACION **6/LI**

APROBACION INICIAL	APROBACION PROVISIONAL	ESCALA NUMERICA
APROBACION DEFINITIVA	APROBACION BOPAP	1 / 5000



MAR CANTABRICO

30. P.E. Concejo de Villaviciosa