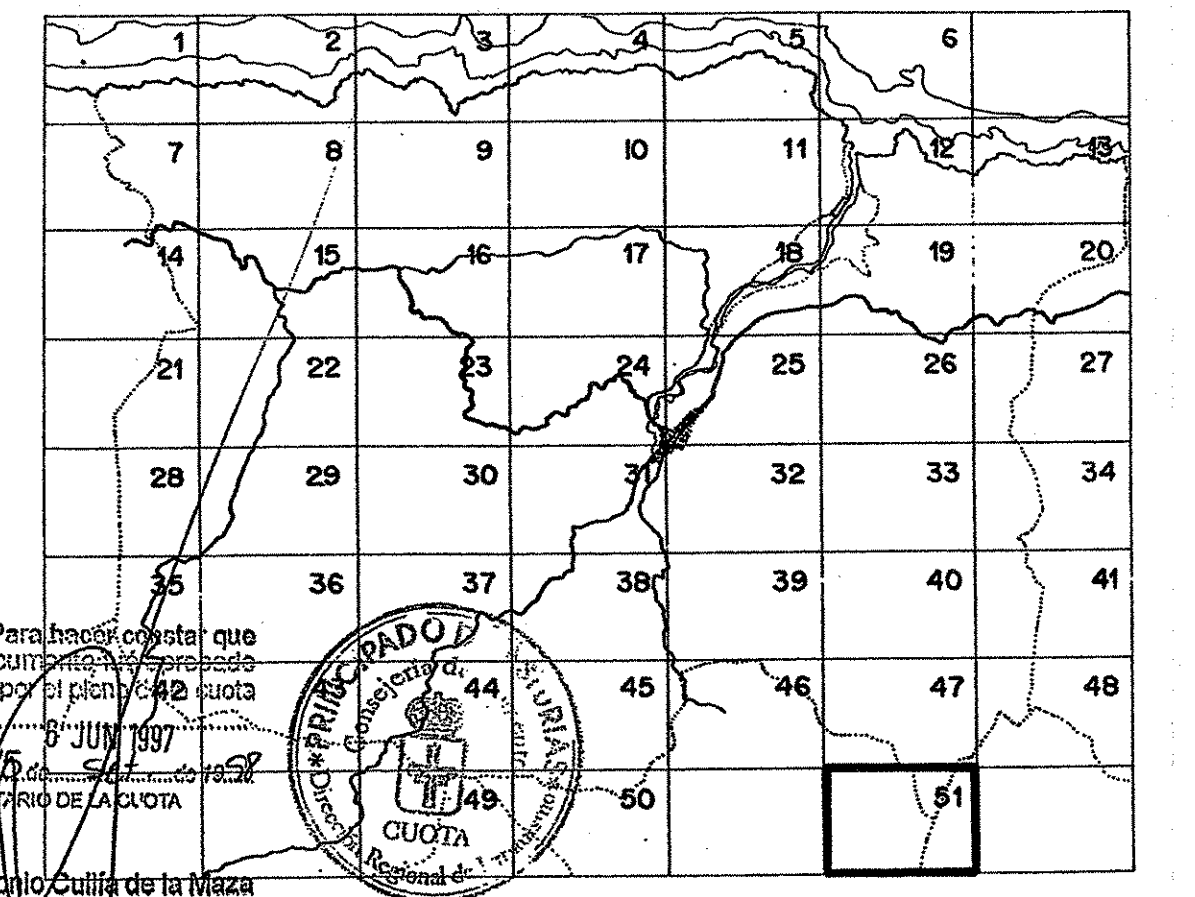



**LEYENDA Y CATEGORIAS DE SUELO NO URBANIZABLE**

	LIMITE DE ORDENACION DE LA FRANJA COSTERA S.N.U. PC (PROTECCION DE COSTAS)		LIMITE DEL CONCEJO
	PATRIMONIO NATURAL CULTURAL ARQUEOLOGICO (N.M.a.b.c.a.r.) CATEGORIA DE CATALOGACION		TRAZADO AUTOVIA - VIA RAPIDA
	AMBITOS OBJETO DE PLANEAMIENTO ESPECIAL		DELIMITACION DE DISTINTAS CATEGORIAS
	SUELO URBANO		SUELO NO URBANIZABLE DE COSTA
	SUELO APTO PARA URBANIZAR		SNU EP DE MASAS FORESTALES
	EQUIPAMIENTO EDUCATIVO		SNU EP DEL PAISAJE
	EQUIPAMIENTO DEPORTIVO		SNU EP DEL PATRIMONIO NATURAL
	EQUIPAMIENTOS INSTITUCIONALES		SNU EP DEL PATRIMONIO HISTORICO-CULTURAL
	EQUIPAMIENTO RELIGIOSO		SNU DE INTERES PAISAJISTICO
	EQUIPAMIENTO SANITARIO		SNU DE INTERES AGRICOLA
	EQUIPAMIENTOS ESPECIALES		SNU DE INTERES FORESTAL
	SUELO MUNICIPAL		SNU GENERICO RESIDENCIAL
			SNU GENERICO DE TOLERANCIA AGRINDUSTRIAL
			NUCLEO RURAL DEL INTERIOR




DILIGENCIA: Para hacer constar que el presente documento es el resultado definitivo por el plan de ordenación de la cuota de 1997.  
 Fecha: 14 de JUNIO de 1997.  
 Firmado: José Antonio Cullá de la Haza



PRINCIPADO DE ASTURIAS  
 CONSERJERIA DE MEDIO AMBIENTE Y URBANISMO

**NORMAS SUBSIDIARIAS DE PLANEAMIENTO**



<b>SUELO NO URBANIZABLE (S.N.U.)</b>		<b>51/LI</b>
<b>ORDENACION Y DELIMITACION</b>		
APROBACION INICIAL	APROBACION PROVISIONAL	ESCALA NUMERICA
APROBACION DEFINITIVA	APROBACION BOPAP	1 / 5000
ESCALA GRAFICA :		