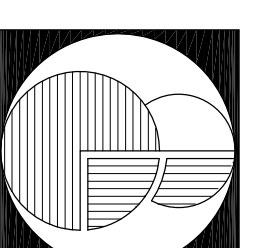
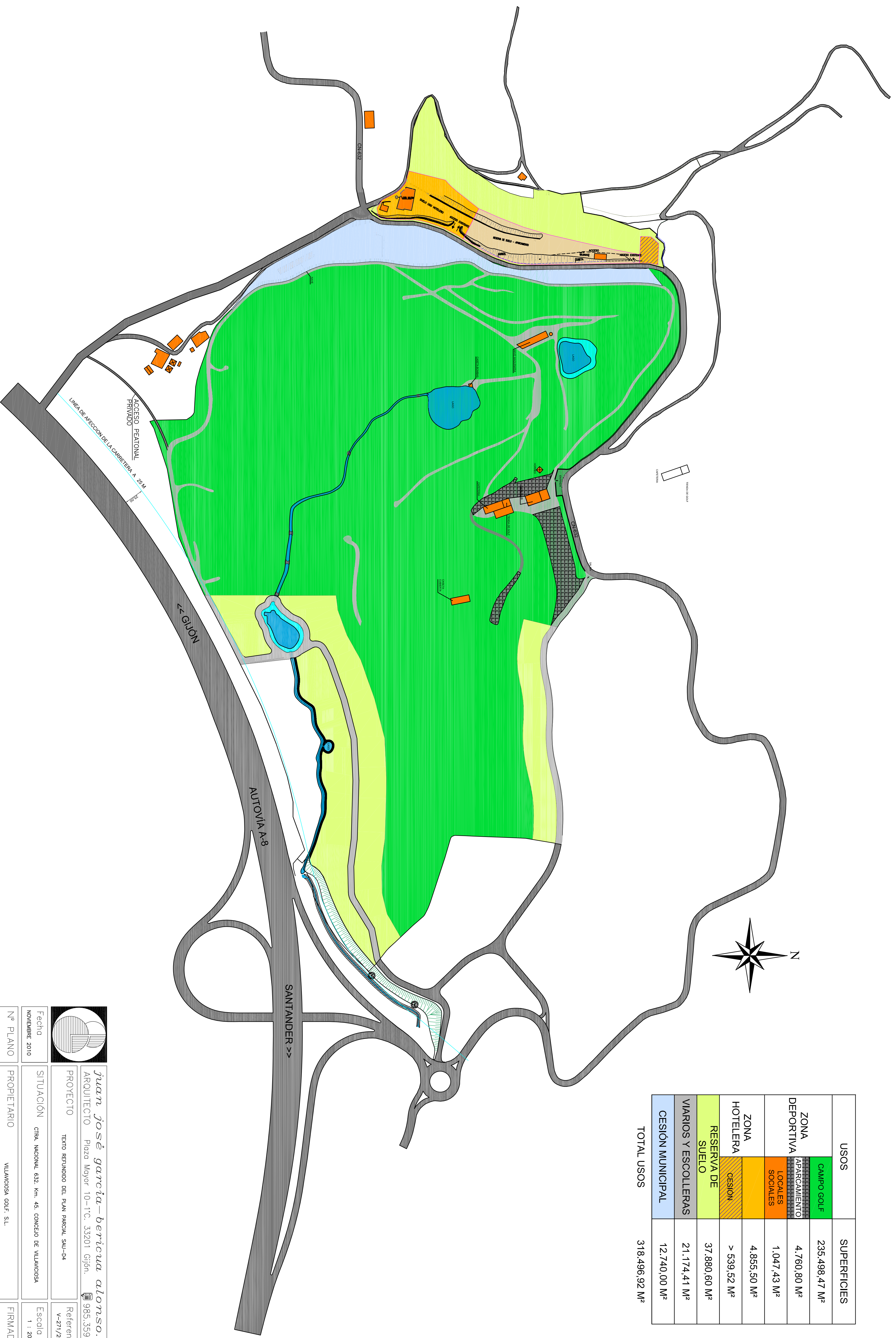



USOS	SUPERFICIES
CAMPO GOLF	235.498,47 M ²
ZONA DEPORTIVA APARCAMIENTO	4.760,80 M ²
LOCALES SOCIALES	1.047,43 M ²
ZONA HOTELERA	4.855,50 M ²
RESERVA DE SUELO	> 539,52 M ²
VIARIOS Y ESCOLLERAS	37.880,60 M ²
CESIÓN MUNICIPAL	21.174,41 M ²
TOTAL USOS	12.740,00 M ²
	318.496,92 M ²



Juan José García-Berriena Alonso
 ARQUITECTO Plaza Mayor 10-1°C. 33201 Gijón. 985.359.596

PROYECTO TEXTO REFUNDIDO DEL PLAN PARCIAL SAU-D4 Referencia V-271/2004

SITUACIÓN CTRA. NACIONAL 632. Km. 45. CONCESO DE VILAMICOSA Escala 1 : 2000

PROPIETARIO VILAMICOSA GOLF S.L. FIRMADO

Nº PLANO 6 PLANO PLANO DE ZONIFICACION Y USOS DEL SAU-D4

EL PRESENTE DOCUMENTO ES COPIA DE SU ORIGINAL, DEL QUE ES AUTOR EL ARQUITECTO D. JUAN JOSÉ GARCÍA-BERRIENA ALONSO. SU UTILIZACIÓN TOTAL O PARCIAL, ASÍ COMO CUALQUIER REPRODUCCIÓN O CESIÓN A TERCEROS, REQUERIRÁ LA PREVIA AUTORIZACIÓN EXPRESA DE SU AUTOR QUEDANDO EN TODO CASO PROHIBIDA CUALQUIER MODIFICACIÓN UNILATERAL DEL MISMO.