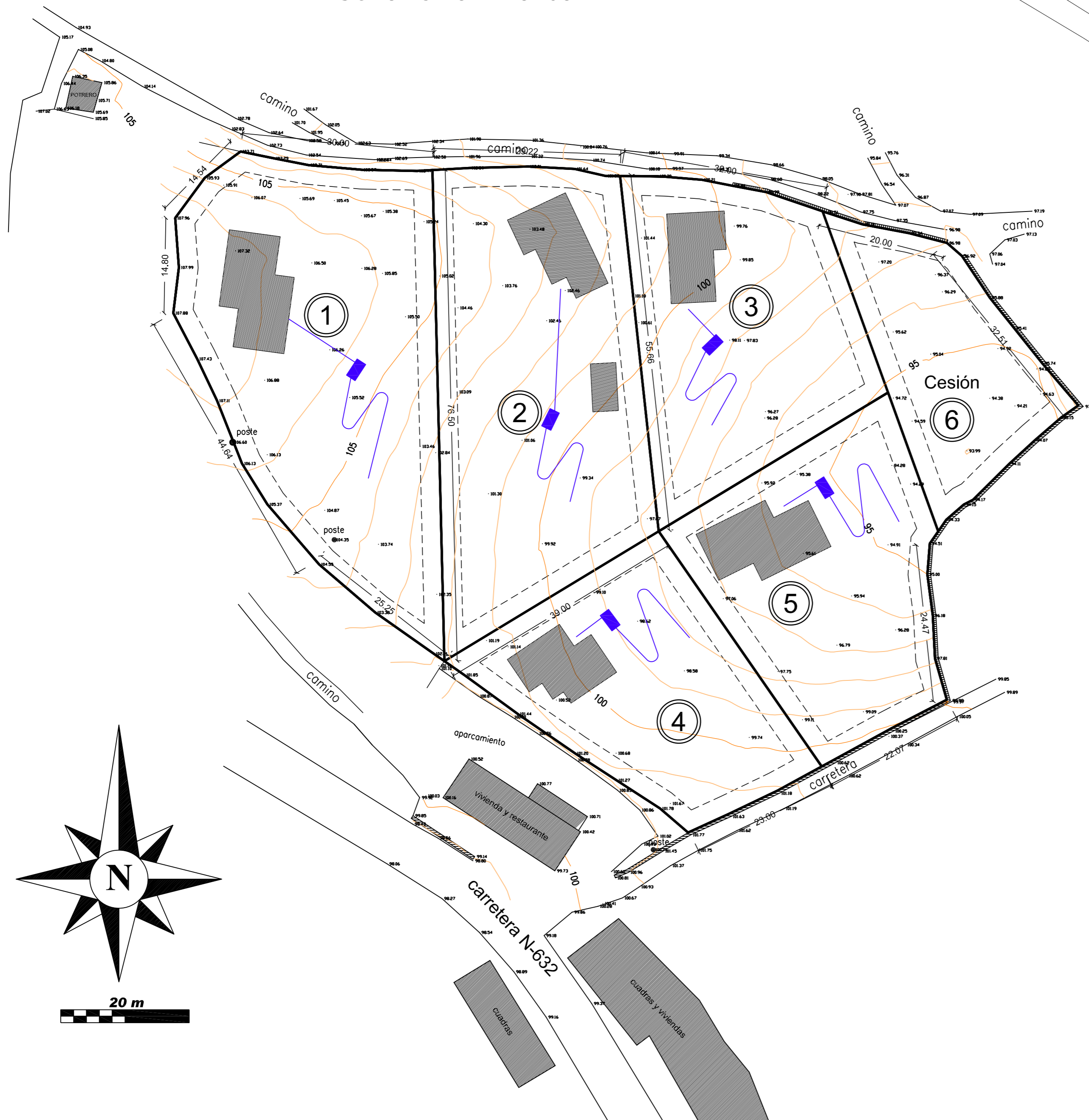
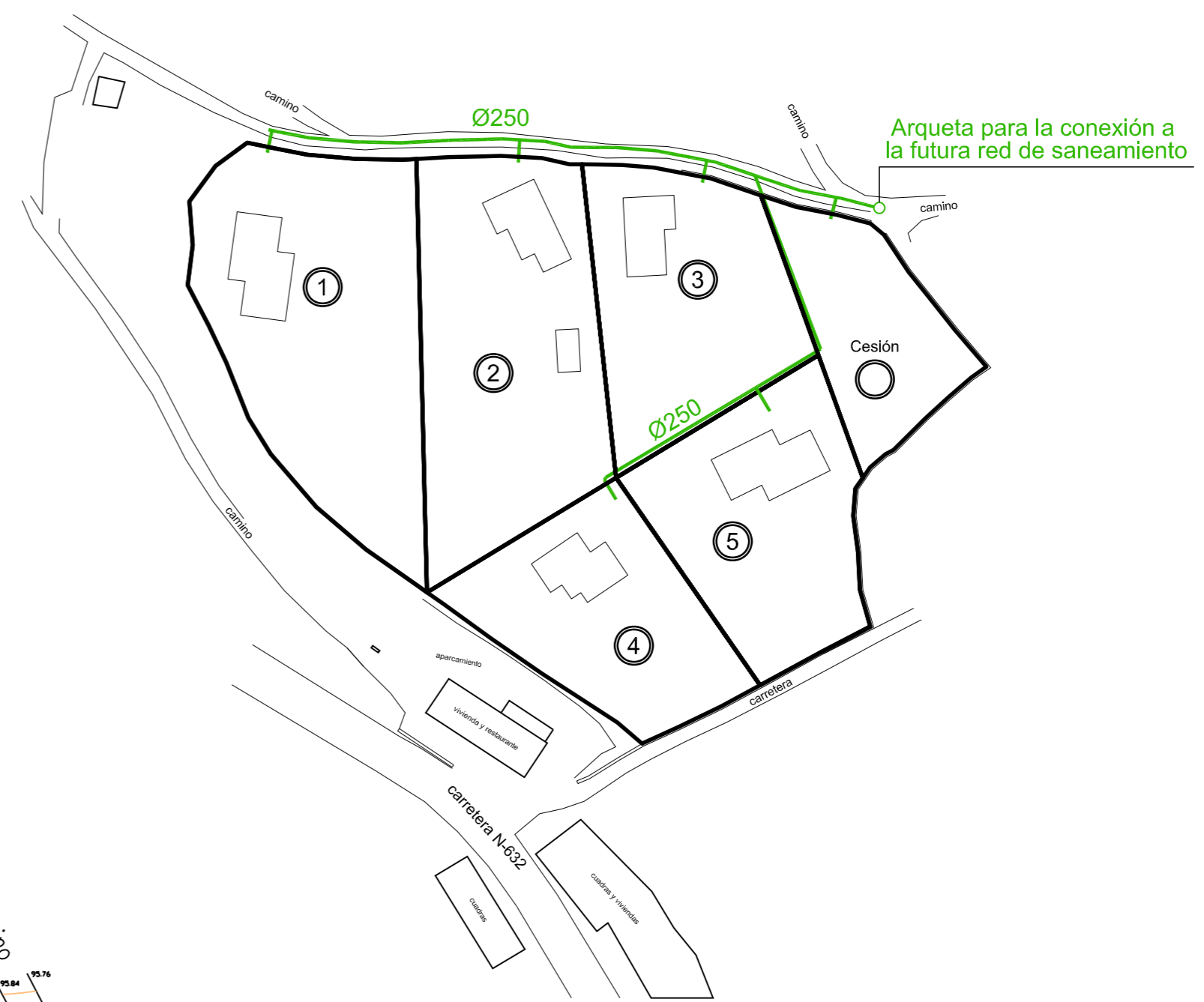


Esquema de red de saneamiento

Las futuras edificaciones se situarán a una distancia de al menos 3 metros respecto a los linderos, tanto en colindantes como a caminos.

- Fosa septica
- ~ Zanja filtrante
- Conexión a vivienda




Parcela 1	2.283 m ²
Parcela 2	2.119 m ²
Parcela 3	1.503 m ²
Parcela 4	1.340 m ²
Parcela 5	1.492 m ²
Parcela 6 (Cesión)	900 m ²
TOTAL	9.637 m²

ANEXO AL PLAN ESPECIAL EN EL BARRIO DE BARZANA,
PARROQUIA DE SELORIU, CONCEJO DE VILLAVICIOSA

PROMOTOR: Inmobiliaria SOLASTUR S.L.

ORDENACION DEL SECTOR
ESQUEMA DE SANEAMIENTO


Salvador BARRO PÉREZ & Juan PEDRAYES OBAYA
ARQUITECTOS

01'

1/500

JUNIO DEL AÑO 2007
EXPEDIENTE: 916