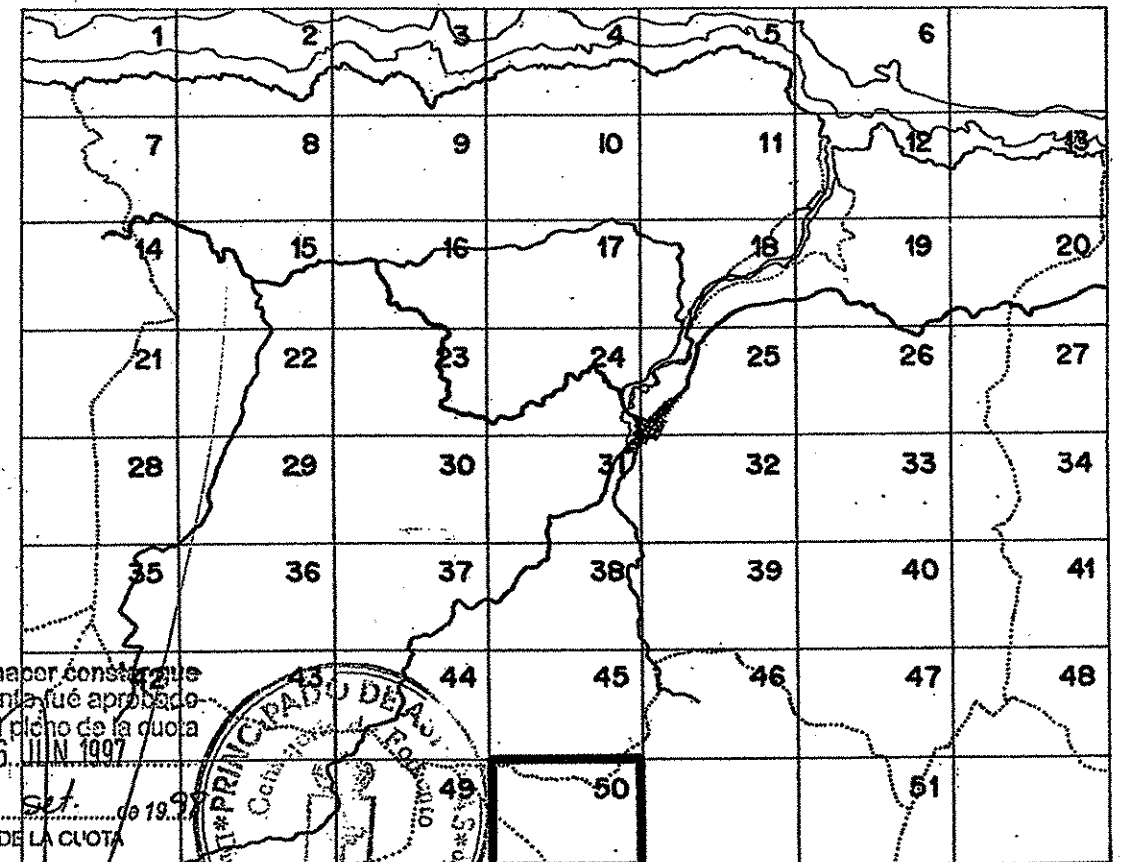



**LEYENDA Y CATEGORIAS DE SUELO NO URBANIZABLE**

- LIMITE DE ORDENACION DE LA FRANJA COSTERA S.N.U. PC (PROTECCION DE COSTAS)
- PATRIMONIO NATURAL CULTURAL ARQUEOLOGICO (N.M.a.b.c.Ar.) CATEGORIA DE CATALOGACION
- AMBITOS OBJETO DE PLANEAMIENTO ESPECIAL
- SUELO URBANO
- SUELO APTO PARA URBANIZAR
- EQUIPAMIENTO EDUCATIVO
- EQUIPAMIENTO DEPORTIVO
- EQUIPAMIENTOS INSTITUCIONALES
- EQUIPAMIENTO RELIGIOSO
- EQUIPAMIENTO SANITARIO
- EQUIPAMIENTOS ESPECIALES
- SUELO MUNICIPAL
- LIMITE DEL CONCEJO
- TRAZADO AUTOVIA - VIA RAPIDA
- DELIMITACION DE DISTINTAS CATEGORIAS
- SUELO NO URBANIZABLE DE COSTA
- SNIU EP DE MASAS FORESTALES
- SNIU EP DEL PAISAJE
- SNIU EP DEL PATRIMONIO NATURAL
- SNIU EP DEL PATRIMONIO HISTORICO-CULTURAL
- SNIU DE INTERES PAISAJISTICO
- SNIU DE INTERES AGRICOLA
- SNIU DE INTERES FORESTAL
- SNIU GENERICO RESIDENCIAL
- SNIU GENERICO DE TOLERANCIA AGROINDUSTRIAL
- NUCLEO RURAL DEL INTERIOR




Para hacer constar que el presente documento fue aprobado definitivamente por el pleno de la Junta de Gobierno de la CUOTA el día 6 de JUNIO de 1997.  
 Fdo. José Antonio Culla de la Maza  
 SECRETARIO DE LA CUOTA



PRINCIPADO DE ASTURIAS  
 CONSERVIA DE MEDIO AMBIENTE Y URBANISMO

**NORMAS SUBSIDIARIAS DE PLANEAMIENTO**



<b>SUELO NO URBANIZABLE (S.N.U.) ORDENACION Y DELIMITACION</b>		<b>50/LI</b>
APROBACION INICIAL	APROBACION PROVISIONAL	ESCALA NUMERICA
APROBACION DEFINITIVA	APROBACION BOPAP	1 / 5000
ESCALA GRAFICA :		