
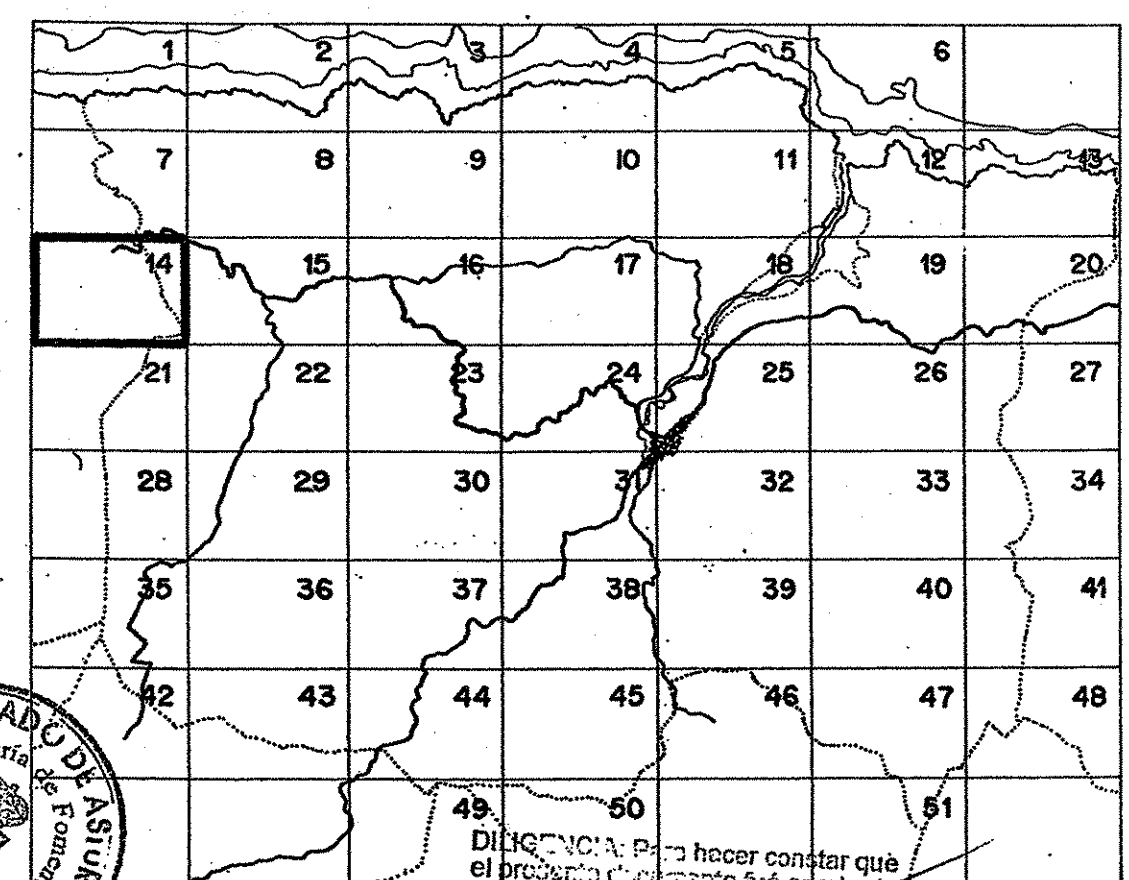


LEYENDA Y CATEGORIAS DE SUELO NO URBANIZABLE


- LIMITE DE ORDENACION DE LA FRAMIA COSTERA S.M.U. PC (PROTECCION DE COSTAS)
- PATRIMONIO NATURAL CULTURAL ARQUEOLOGICO (N.M.a.b.a.t.) CATEGORIA DE CATALOGACION
- AMBITOS OBJETO DE PLANEAMIENTO ESPECIAL
- SUELO URBANO
- SUELO APTO PARA URBANIZAR
- EQUIPAMIENTO EDUCATIVO
- EQUIPAMIENTO DEPORTIVO
- EQUIPAMIENTOS INSTITUCIONALES
- EQUIPAMIENTO RELIGIOSO
- EQUIPAMIENTO SANITARIO
- EQUIPAMIENTOS ESPECIALES
- SUELO MUNICIPAL
- CAMINO DE SANTIAGO
- LIMITE DEL CONCEJO
- TRAZADO AUTOVIA - VIA RAPIDA
- DELIMITACION DE DISTINTAS CATEGORIAS
- PC** SUELO NO URBANIZABLE DE COSTA
- EPf** SNU EP DE MASAS FORESTALES
- EPP** SNU EP DEL PAISAJE
- EPn** SNU EP DEL PATRIMONIO NATURAL
- EPh** SNU EP DEL PATRIMONIO HISTORICO-CULTURAL
- lp** SNU DE INTERES PAISAJISTICO
- la** SNU DE INTERES AGRICOLA
- lf** SNU DE INTERES FORESTAL
- Gr** SNU GENERICO RESIDENCIAL
- Gt** SNU GENERICO DE TOLERANCIA AGRINDUSTRIAL
- NR** NUCLEO RURAL DEL INTERIOR
- NP** COMPACTO DE NUCLEO



DILIGENCIA para hacer constar que el presente proyecto ha sido aprobado definitivamente por el pleno de la Junta de FERIA de Villavieja el día 11 de JUNIO de 1987.

PRINCIPADO DE ASTURIAS
CONSERVIA DE MEDIO AMBIENTE Y URBANISMO
Edo.: José Antonio García de la Maza

NORMAS SUBSIDIARIAS DE PLANEAMIENTO



SUELO NO URBANIZABLE (S.N.U.)		14/LI
ORDENACION Y DELIMITACION		
APROBACION INICIAL	APROBACION PROVISIONAL	ESCALA NUMERICA 1 / 5000
APROBACION DEFINITIVA	APROBACION BOPAP	
ESCALA GRAFICA :		